

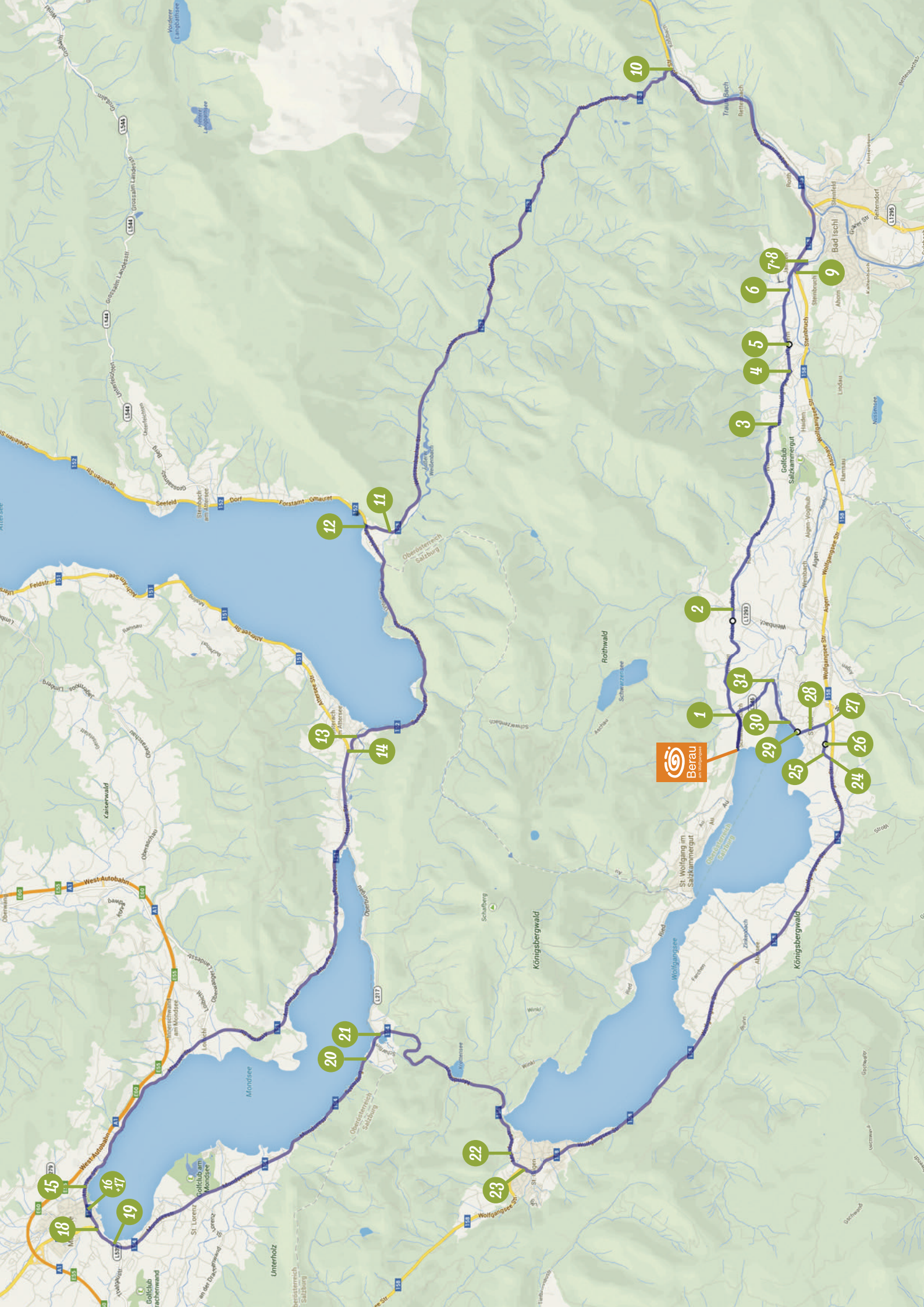
made by

*Puck trifft
Freunde*

IN ST. WOLFGANG

ROADBOOK





Berau
an der Wolfgangsee

- 1
- 2
- 3
- 4
- 5
- 6
- 7-8
- 9
- 10
- 11
- 12
- 13
- 14
- 15
- 16
- 17
- 18
- 19
- 20
- 21
- 22
- 23
- 24
- 25
- 26
- 27
- 28
- 29
- 30
- 31

START AB 10 UHR

11:30 - 13:30 PAUSE

mit Möglichkeit Mondsee zu besichtigen

AB 16 UHR PAUSE

mit Möglichkeit St. Wolfgang zu besichtigen

1

0,7 km



Links abbiegen Richtung Rußbach

2

3,1 km



Straßenverlauf folgen Richtung Pfandl, Bad Ischl

3

8,1 km



Pfandl

4

8,7 km



Bei Feuerwehr links abbiegen

5

9,3 km



Dem Straßenverlauf folgen

ACHTUNG! 2 Kreuzungen mit rechts Vorrang

Links über Brücke

6


9,5 km



Ortsende Kreutern

7

11,4 km



Rechts über die Brücke

8

11,6 km



Rechts abbiegen

9

12,6 km



Links halten Richtung Ebensee
und durch den Tunnel

10

17,5 km



Links abbiegen Richtung Unterach

11

30,2 km



Weißbach am Attersee

12

31,2 km



Links abbiegen Richtung Mondsee

13



Straßenverlauf folgen

14

37,5 km



Links abbiegen Richtung Mondsee

15


49,7 km



Mondsee

16

50,2 km



Links abbiegen zu Parkplatz Süd 3

11:30-13:30 PAUSE mit Möglichkeit Mondsee zu besichtigen

Bei Abfahrt: Ausfahrt Parplatz links abbiegen

17

50,2 km



Links abbiegen Richtung St. Gilgen

18

51,3 km



Kreisverkehr Richtung St. Gilgen

19

51,8 km



20

58,4 km



Scharfling

21



Rechts halten Richtung Bad Ischl, St. Gilgen

22

64,2 km



St. Gilgen

23

64,7 km



Kreisverkehr Richtung Bad Ischl, St. Wolfgang



24

76 km



Links abbiegen Richtung Strobl West



25

76,3 km



Strobl

26

76,4 km



Gerade aus

27

77 km



Links abbiegen (Ischler Straße)

28

77,3 km



Gerade aus
ACHTUNG! Kreuzung mit rechts Vorrang

29

77,5 km



Rechts dem Straßenverlauf folgen

30

77,9 km



Links abbiegen Richtung Bad Ischl, St. Wolfgang
 Nach der Brücke rechts

31

78,8 km



Links abbiegen Richtung St. Wolfgang

32

80,6 km



ZIEL Berau